

Schulreise oder Lagerwoche in der Region Solothurn


Die Schweiz mit Kanton Solothurn, Hauptstadt Solothurn im Bezirk Solothurn

Kantone und Wappen CH

<http://www.trussardi.ch>




Kanton Solothurn



Basisdaten

Hauptort:	Solothurn
Fläche:	791 km ² (Rang 16)
Einwohner:	251 657 (2006) (Rang 12)
Bevölkerungsdichte:	317 Einw./km ² (Rang 7)
Beitritt zur Eidgenossenschaft:	1481

Solothurn



Basisdaten

Kanton:	Solothurn
Bezirk:	Solothurn
BFS-Nr.:	2601
PLZ:	4500
Koordinaten:	(607492 / 228604) ↗
Höhe:	430 m ü. M.
Fläche:	6.29 km ²
Einwohner:	15378



10 SO Bezirke



Gemeinden interaktiviv

Hier können Sie alle Gemeinden **interaktiviv lernen...**

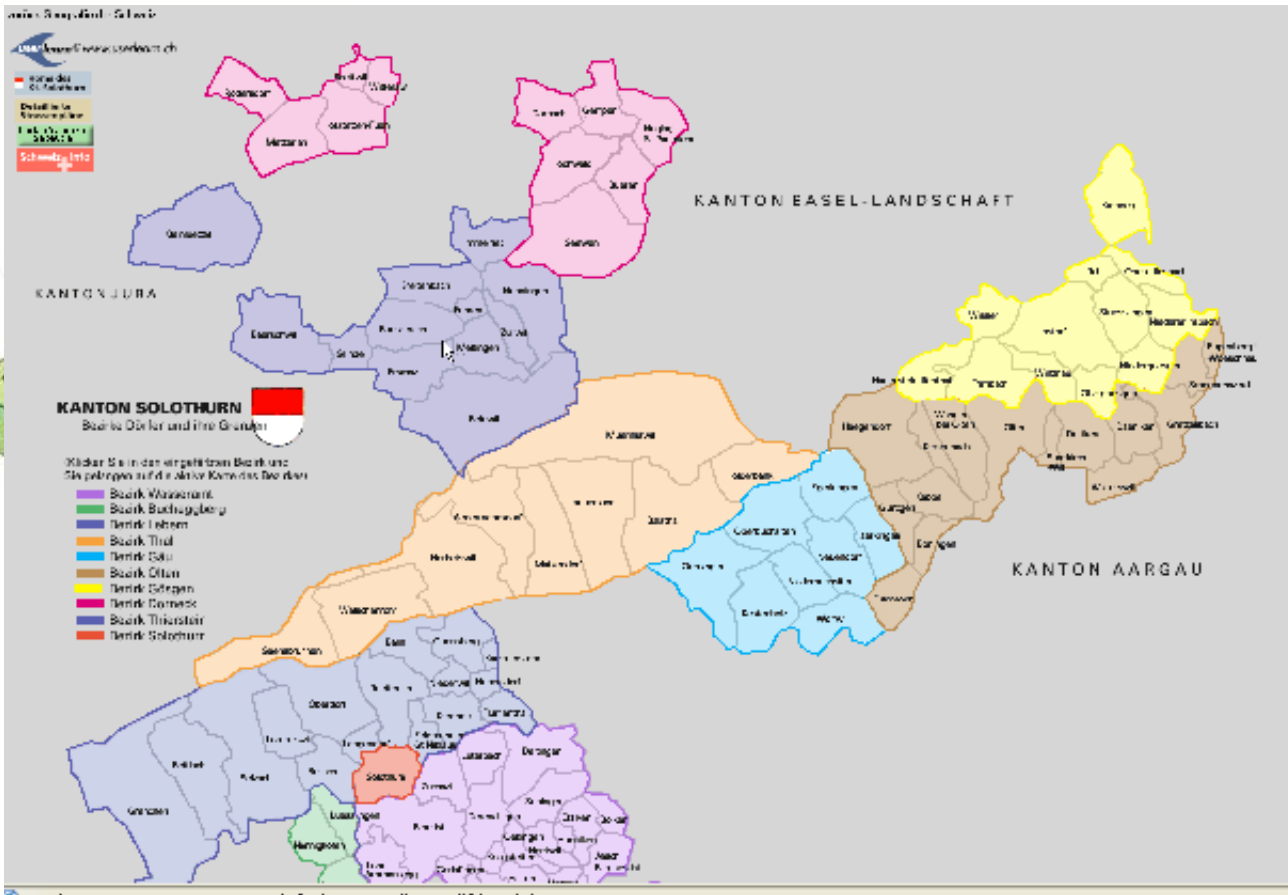
Die meisten Gemeinden verfügen heute über eine Webseite! Geben Sie **www.ortsname.ch** ein!

(Hat Ihre gesuchte Gemeinde noch keine realisiert, wir gerne einen Aufruf!)

Nützlich sind auch die Infos auf wikipedia! Geben Sie bei Google **wiki und Ihre Gemeinde** ein!




Geographie KL SO interaktiviv



<http://www.userlearn.ch/schweizergeografie/kantogrenzwass/kantsolothindex.html>

Aufbereitet www.ch-info.ch





Startseite

Schwimmen

Nordic Walking

Walken

Lauftraining

Velo / Biken

Fitness / Kraft

Unihockey

Wandern / Übernachten

Bergrestaurants

Sennhaus Weissens.

Kurhaus Weissenstein



Geschichte Hotellerie Schweiz



Abenteuer Seilpark Balmberg



Nach Moutier / Basel

Postauto / Parkplätze

